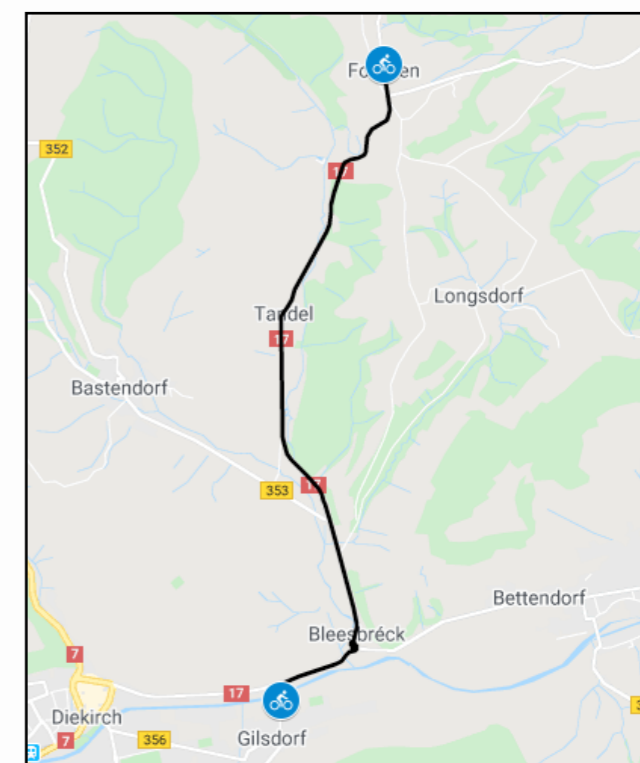



PC23 « Benni » de Bleesbreck à Fouhren



www.luxvelo.lu

PC23 « Benni »
de Bleesbreck à Fouhren

6 km



**L-PC23 de Blesbreck
à Fouhren
6 km**

L-PC23 Blesbruck-Fouhren

6.33 km Distance -- Vitesse moyenne -- Objectif de temps

Cyclisme sur route
Type de parcours

Altitude

148 m Gain d'altitude 30 m Perte d'altitude



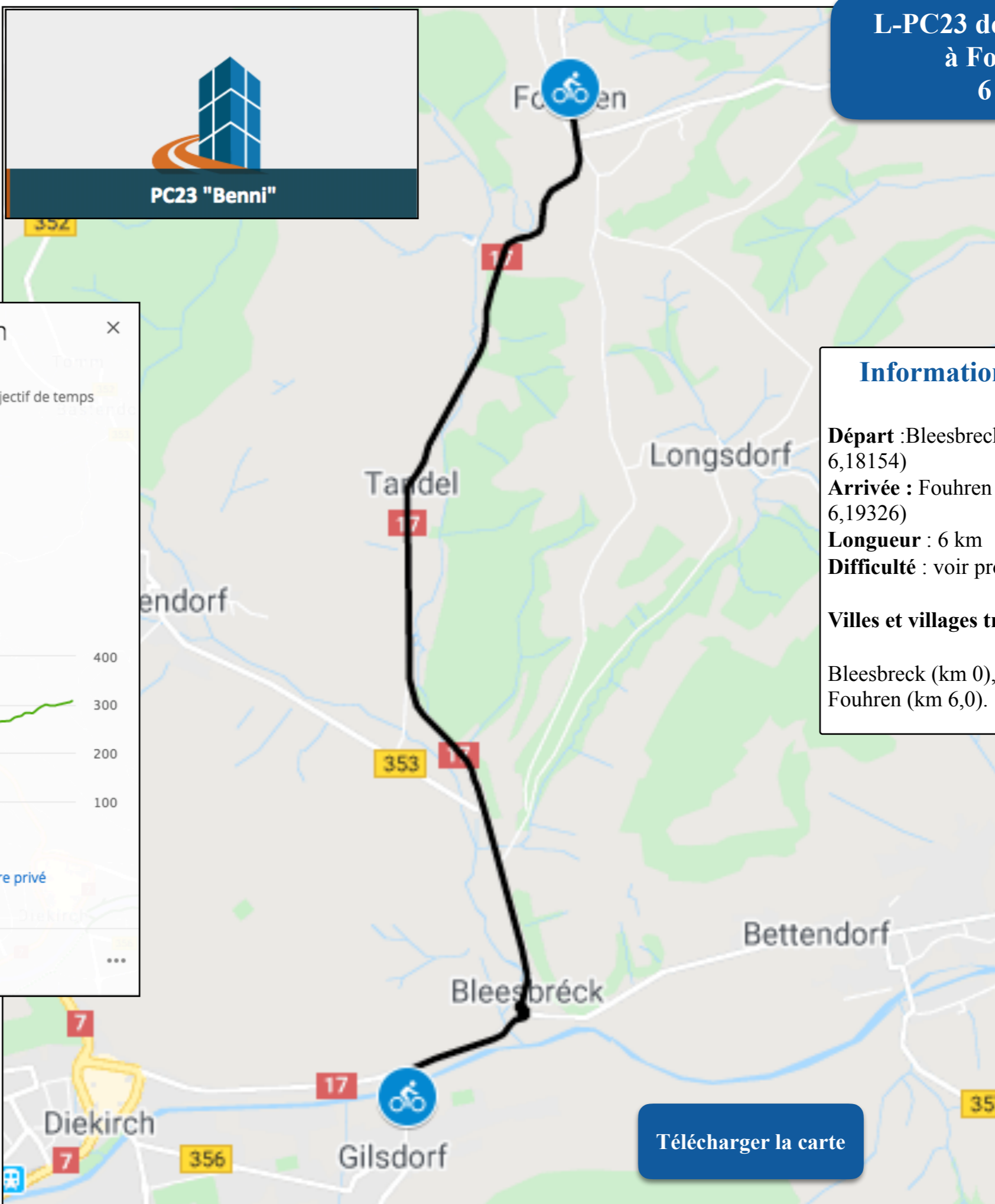
Développer

Public : disponible pour tout le monde. [Rendre privé](#)

- [En savoir plus](#)

★ Partagez Envoyez

Télécharger la trace gpx



Informations générales

Départ : Blesbreck (49,46843-6,18154)
Arrivée : Fouhren (49,91501-6,19326)
Longueur : 6 km
Difficulté : voir profil gpx ci-contre

Villes et villages traversés:

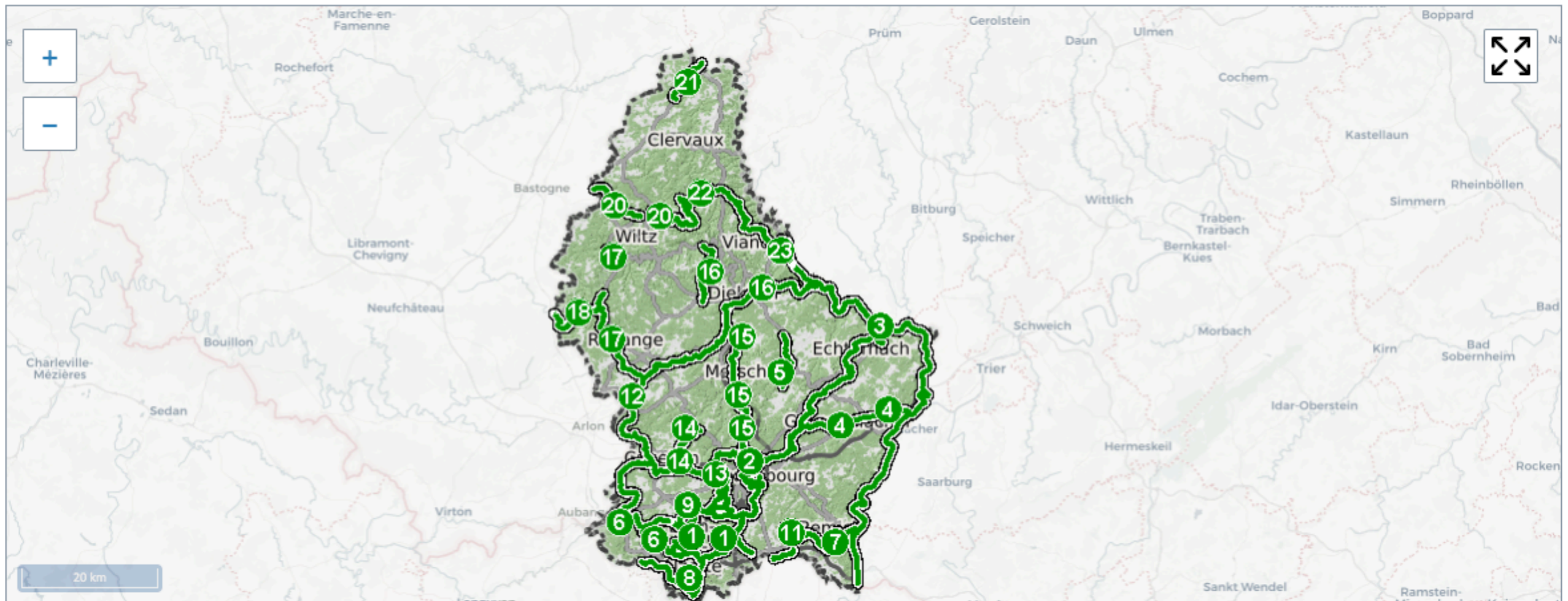
Blesbreck (km 0), Tandel (km 4,0), Fouhren (km 6,0).

Télécharger la carte

Itinéraires nationaux

Le réseau tel que prévu par la loi englobe quelque **950 km de pistes** dont actuellement **600 km sont réalisées**. Une extension éventuelle du réseau, qui comporte actuellement **23 pistes**, nécessiterait une modification de la loi de 1999.

Nombre de communes réalisent ou projettent des infrastructures cyclables locales qui complètent naturellement le réseau nationale et qui sont le préalable nécessaire à la promotion et l'enracinement du trafic non-motorisé.





Informations pratiques

- Longueur : 6,5km
- Début : Blesbrück
- Fin : Fohren
- Assise :
- Point le plus bas : 188m
- Point le plus haut : 302m
- Villages traversés : Blesbrück, Tandel, Fohren Communes traversées Bettendorf, Tandel

Parcours

Seule la traversée de Tandel a été réalisée, mais il manque les raccordements vers Fohren (sur l'ancien tracé des chemins de fer du «Benny») et au Sud vers «Blesbrück».