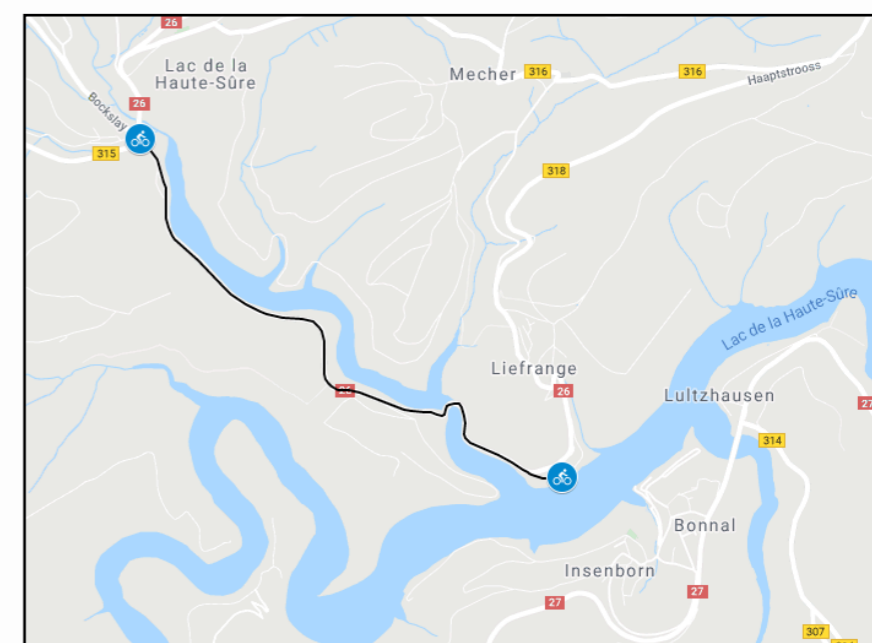
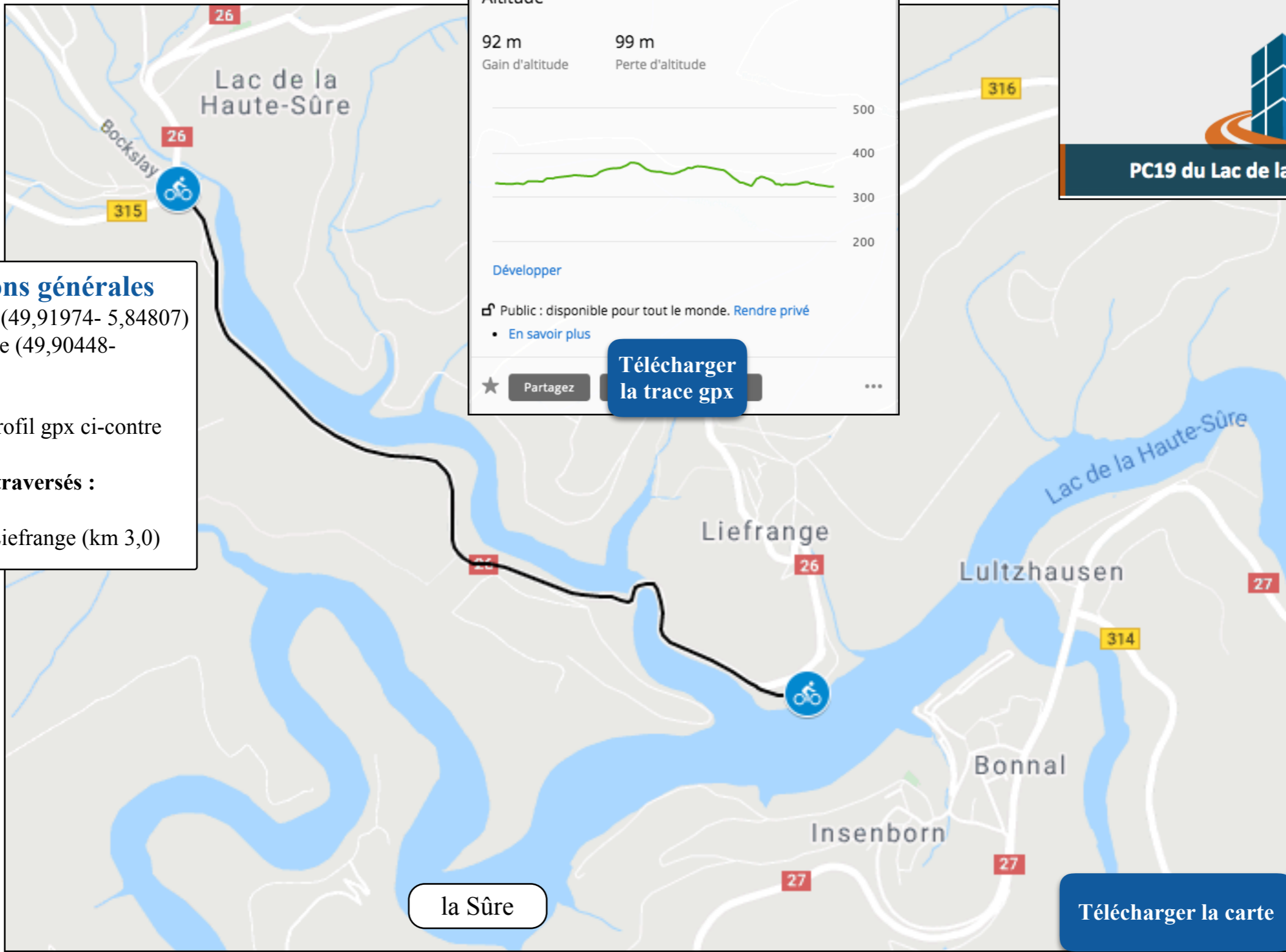


## PC19 du lac de la Haute-Sûre de Bavigne à Liefrange



**PC19 du lac de la Haute-Sûre  
3 km**



**Informations générales**  
**Départ :** Bavigne (49,91974- 5,84807)  
**Arrivée :** Liefrange (49,90448- 5,87749)  
**Distance :** 3 km  
**Difficulté :** voir profil gpx ci-contre  
**Villes et villages traversés :**  
 Bavigne (km 0), Liefrange (km 3,0)

**L-PC19 Lac de la Haute-Sûre** ✕

3.17 km Distance    -- Vitesse moyenne    -- Objectif de temps

Cyclisme sur route  
Type de parcours

Altitude

92 m Gain d'altitude    99 m Perte d'altitude



Développer

Public : disponible pour tout le monde. [Rendre privé](#)

- En savoir plus

★ Partagez    **Télécharger la trace gpx**    ...



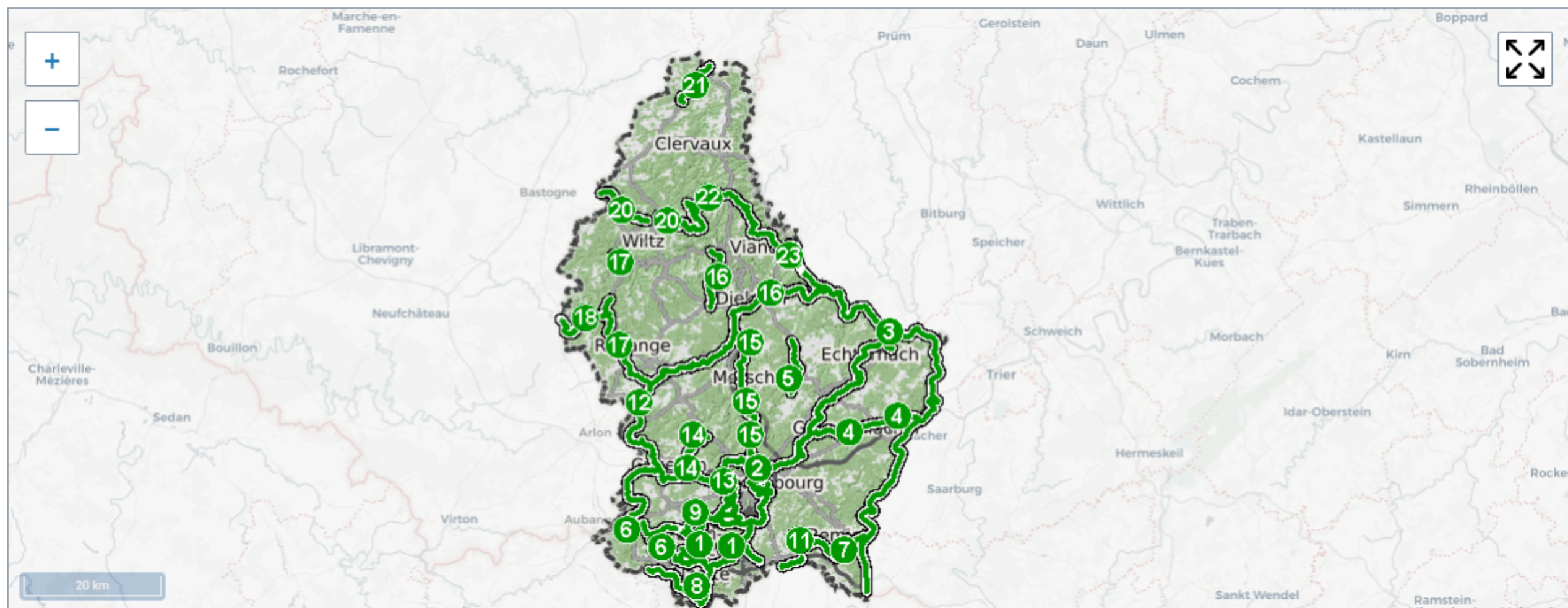
**PC19 du Lac de la Haute-Sûre**

**Télécharger la carte**

## Itinéraires nationaux

Le réseau tel que prévu par la loi englobe quelque **950 km de pistes** dont actuellement **600 km sont réalisées**. Une extension éventuelle du réseau, qui comporte actuellement **23 pistes**, nécessiterait une modification de la loi de 1999.

Nombre de communes réalisent ou projettent des infrastructures cyclables locales qui complètent naturellement le réseau nationale et qui sont le préalable nécessaire à la promotion et l'enracinement du trafic non-motorisé.





## Informations pratiques

- Longueur : 3,2km
- Début : Bavigne
- Fin : Lac (Liefrange-plage)
- Assise : Partiellement sur site propre
- Point le plus haut : 354m
- Point le plus bas : 320m
- Degré de difficulté : plat
- Villages traversés : Bavigne
- Communes traversées: Lac-de-la-Haute-Sûre

## Parcours

La PC17 débute à Bavigne au carrefour du CR315 (Bavigne-Harlange-Poteau) et de la N26 (Bavigne-Liefrange). Elle suit la N26 au bord d'une branche du lac en direction de Liefrange, jusqu'à Liefrange-plage en traversant la branche du lac par un pont.