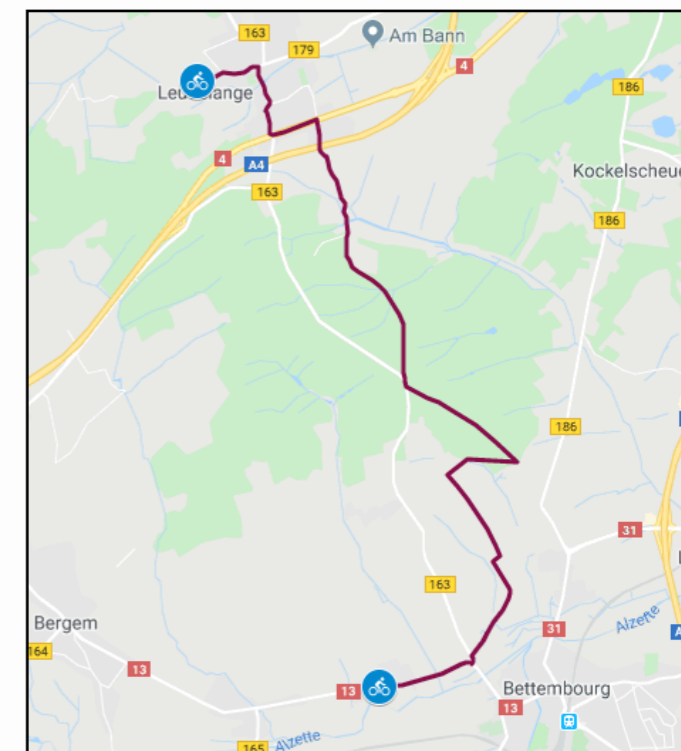


PC10 François Faber de Leudelage à Fennange



PC10 François Faber
de Leudelage à Fennange

9 km

L-PC10 Leudelage-Fennange

8.86 km
Distance

--
Vitesse moyenne

--
Objectif de temps

Cyclisme sur route
Type de parcours

Altitude

120 m Gain d'altitude

176 m Perte d'altitude



Développer

Privé : disponible pour vous uniquement. [Rendre public](#)

- En savoir plus

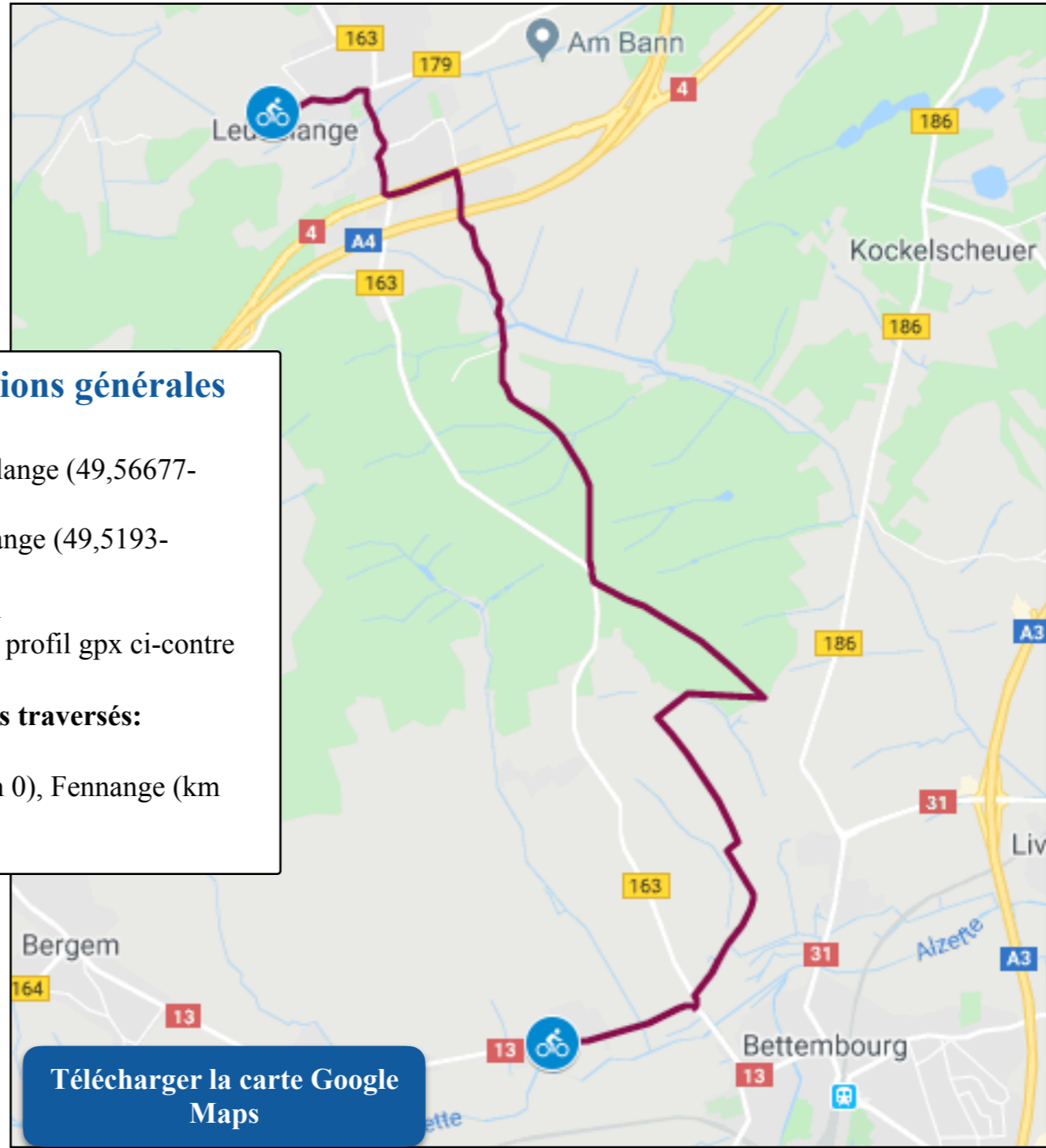
★ Envoyez **Télécharger la trace gpx**

Informations générales

Départ : Leudelage (49,56677-6,05678)
Arrivée : Fennange (49,5193-6,07863)
Distance : 9 km
Difficulté : voir profil gpx ci-contre

Villes et villages traversés:

Leudelage (km 0), Fennange (km 9,0)

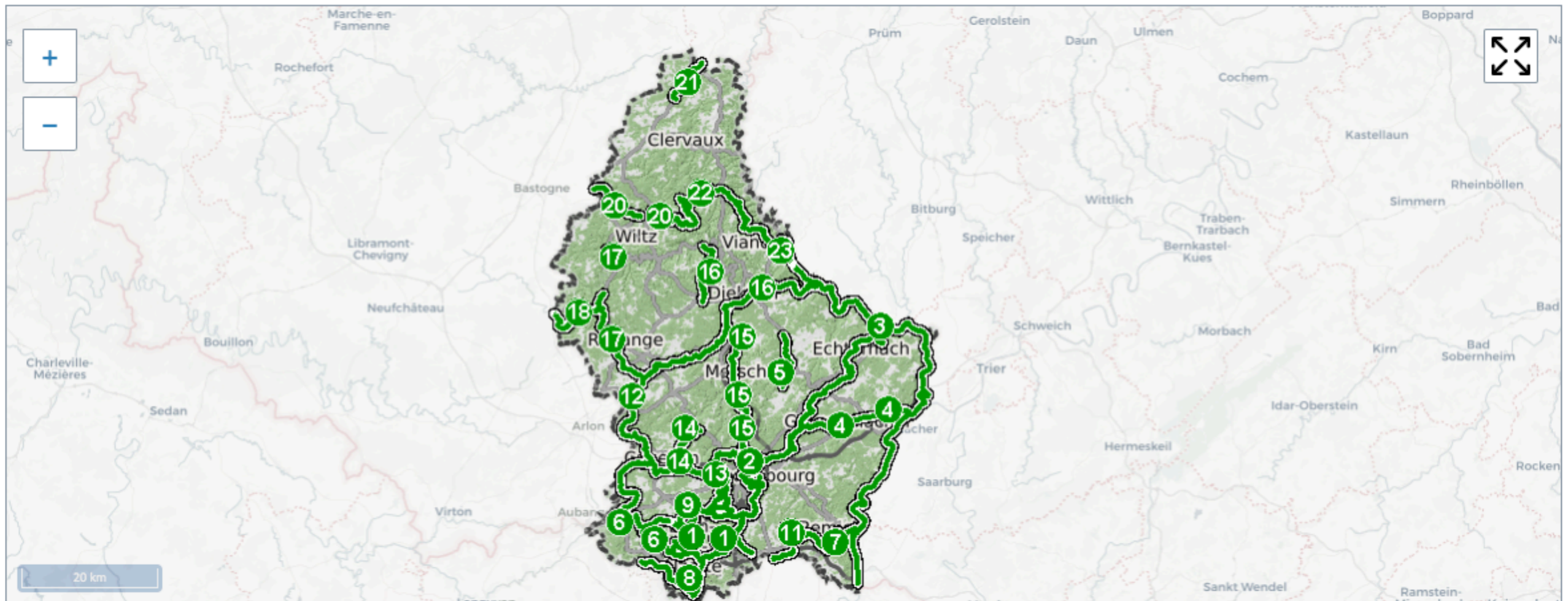


Télécharger la carte Google Maps

Itinéraires nationaux

Le réseau tel que prévu par la loi englobe quelque **950 km de pistes** dont actuellement **600 km sont réalisées**. Une extension éventuelle du réseau, qui comporte actuellement **23 pistes**, nécessiterait une modification de la loi de 1999.

Nombre de communes réalisent ou projettent des infrastructures cyclables locales qui complètent naturellement le réseau nationale et qui sont le préalable nécessaire à la promotion et l'enracinement du trafic non-motorisé.





Informations pratiques

- Longueur : 8,7km
- Début : Leudelange
- Fin : Fennange
- Assise : Entièrement sur site propre
- Point le plus bas : 270m
- Point le plus haut : 326m
- Degré de difficulté : valonné
- Localités traversées : Fennange, Abweiler, Leudelange
- Communes traversées : Bettembourg, Leudelange

Parcours

La piste cyclable François Faber prend son début au centre de Leudelange au carrefour «rue de Cessange» (CR179)/ «rue du Lavoir» (CR163). Elle suit la dernière vers le Sud en traversant la «rue d'Esch» (N4) pour passer au-dessus de l'autoroute d'Esch (A4).

Elle pénètre dans les bois derrière l'usine d'incinération «Sidor» et traverse le «Beetebuergerbësch» sur un chemin en terre battue (chemin forestier). Après s'être rapprochée du CR163, elle continue sur un tronçon en asphalte pour virer à droite à la sortie de la forêt. Elle remonte vers Abweiler en traversant le CR163 avant d'entrer à Abweiler. La piste traverse Abweiler et tourne à gauche en direction Sud à la prochaine intersection.

Après le «Ierzebiërg», la piste descend vers Fennange et atteint la N13, «route des trois cantons». Il faut alors tourner à droite et continuer sur une centaine de mètres pour entrer dans un chemin vicinal. La **PC10** longe la rivière Alzette et traverse la ligne de chemin de fer Bettembourg-Kayl par un passage à niveau. Finalement, la piste rejoint la **PC6** «Piste cyclable des Trois Cantons». Sur quelques parties du tracé, la **PC10** approche la piste communale de Bettembourg.