

## Véloroute Saar-Lor-lux 2ème étape (Echternach-Trêves)



[www.luxvelo.lu](http://www.luxvelo.lu)

sur les berges de la Sûre puis de la Moselle

de Echternach à Trêves par Wasserbillig

40 km

Luxembourg-Trêves-Sarrebrück-Metz

500 km en 10 étapes 75% sur Voie Verte ou piste

Etape		km étape		VV 76%	Route 24%	VV = Voie Verte	Voie
<b>1</b>	Luxembourg-Echternach	40	40	40		de Luxembourg à Echternach	PC2 Echternach VV
<b>2</b>	Echternach-Trêves	40	20 20	20 20		de Echternach à Wasserbillig de Wasserbillig à Trêves	PC3 des 3 Rivières(VV Sûre) Moselradweg
<b>3</b>	Trêves-Mettlach	45	10 35	10 35		de Trêves à Konz de Konz à Merzig	Moselradweg Saarradweg
<b>4</b>	Mettlach-Sarrebrück	60	60	60		de Merzig à Sarrebrück	Saarradweg
<b>5</b>	Sarrebrück-Sarralbe	45	20 25	20 25		de Sarrebrück à Sarreguemines de Sarreguemines à Sarralbe	Saarradweg canal des Houillères de la Sarre VV
<b>6</b>	Sarralbe- Rhodes	55	40 5 10	40 5	10	de Sarralbe à Gondrexange de Gondrexange au Col du Col des Français à Rhodes	canal des Houillères VV canal de la Marne au Rhin VV Route
<b>7</b>	Rhodes Vic-sur-Seille	50	50		50	de Rhodes à Vic-sur-Seille	Route
<b>8</b>	Vic-sur-Seille Metz	70	50 20		50	de Vic-sur-Seille à Pommerieux de Pommerieux à Metz	Route Voie verte de la Seille
<b>9</b>	Metz-Schengen	60	60	60		de Metz à Schengen	Véloroute Charles le Téméraire Berges Moselle
<b>10</b>	Schengen-Luxembourg	40	10 10 10 10	10 10 10	10	de Schengen à Remich de Remich à Mondorf de Mondorf à Weiler-la-Tour de Weiler-la-Tour à Luxembourg	Véloroute Charles le Téméraire PC3 des Trois Rivières PC7 Jangli VV PC11 Charly Gaul VV Route
		<b>500</b>	<b>500</b>	<b>380</b>	<b>120</b>		

L-SLL2 Echternach-Trêves

39.87 km  
Distance

--  
Vitesse moyenne

--  
Objectif de temps

Cyclisme sur route  
Type de parcours

Altitude

509 m  
Gain d'altitude

532 m  
Perte d'altitude

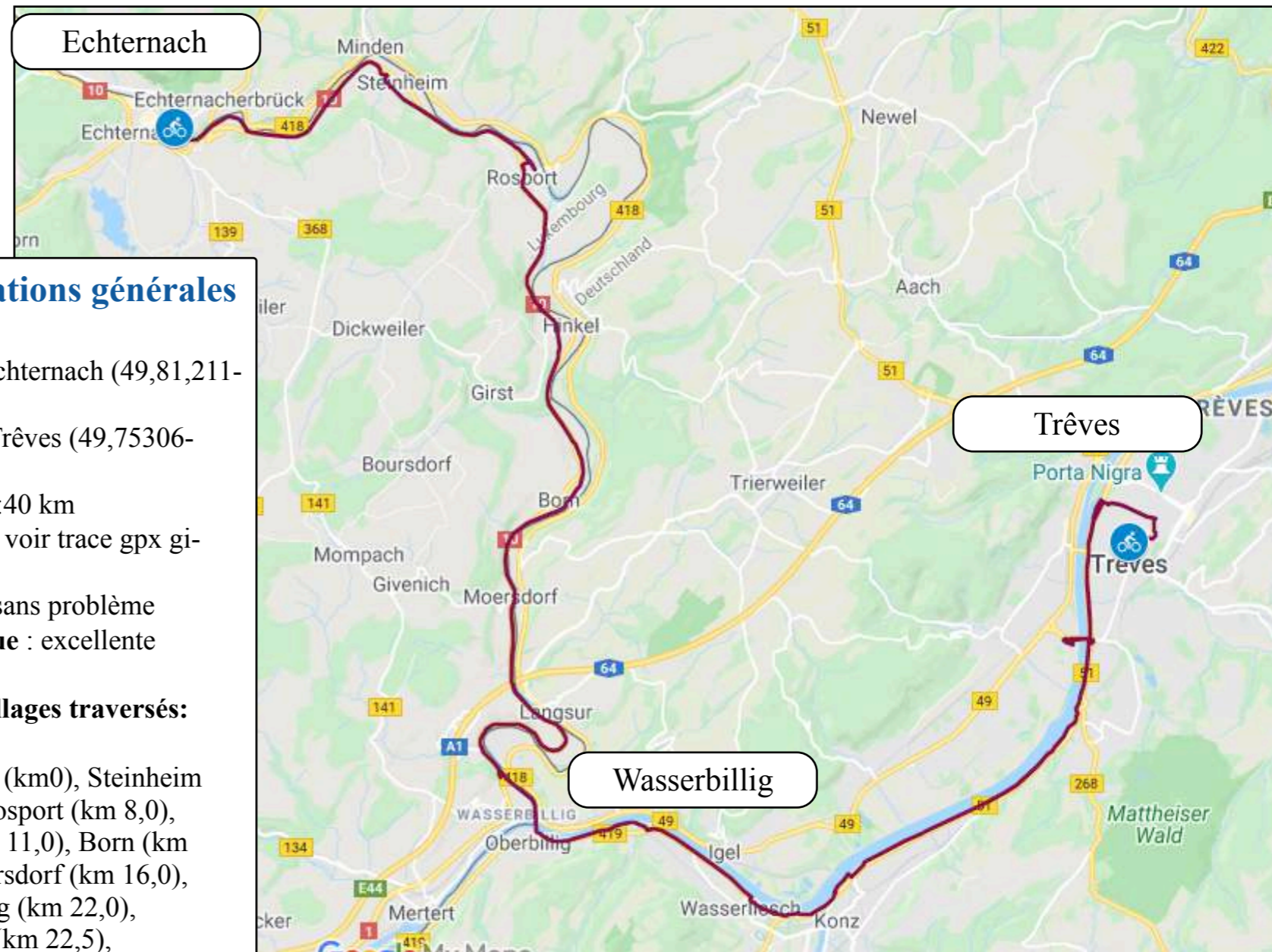
Développer

Public : disponible pour tout le monde. Rendre privé

En savoir plus

Partagez Envoyez

**Télécharger la trace gpx**



### Informations générales

**Départ** : Echternach (49,81,211-5,42654)

**Arrivée** : Trêves (49,75306-6,63686)

**Longueur** :40 km

**Difficulté** : voir trace gpx gic contre

**Sécurité** : sans problème

**Signalétique** : excellente


#### Villes et villages traversés:

Echternach (km0), Steinheim (km5,0), Rosport (km 8,0), Hinkel (km 11,0), Born (km 14,0), Moersdorf (km 16,0), Wasserbillig (km 22,0), Oberbillig (km 22,5), Wasserliesch (km 26,5 ), Konz confluent (km 28,0 ), Trêves (km 40,0 )


**Télécharger la carte**

Echternach pont (km 0)

En savoir plus




Tour des remparts du Moyen-



Abbaye et Basilique Saint-Willibrord



Pont sur la Sûre



camping au bord de la Sûre




En savoir plus



piste agréable le  
long de la Sûre



la source d'eau minérale  
Rosport, à l'entrée du village



la Sûre à Rosport










de Moersdorf à Wasserbillig



Le Sauertalbrücke, pont sur  
l'autoroute Luxembourg-Trêves,

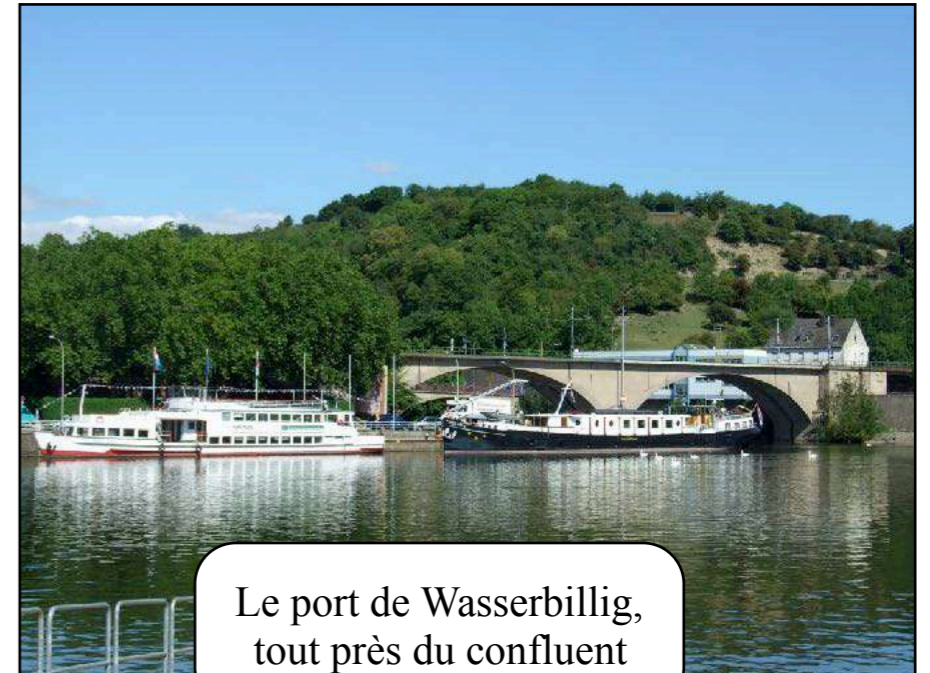
En savoir plus



Wasserbillig, ville frontière avec l'Allemagne



Confluent de la Moselle et de la Sûre à Wasserbillig



Le port de Wasserbillig, tout près du confluent



La piste cyclable des 3 rivières poursuit vers Merttert



Un mini-ferry, le Sankta-Maria permet de passer sur la rive allemande à Oberbillig



on peut gagner  
Wasserbillig, sur la  
rive luxembourgeoise  
en empruntant un  
petit bac qui peut  
transporter quelques  
voitures.

Sous le pont, on  
aperçoit le confluent  
de la Sûre et de la  
Moselle.





Wasserliesch (km 26,5)






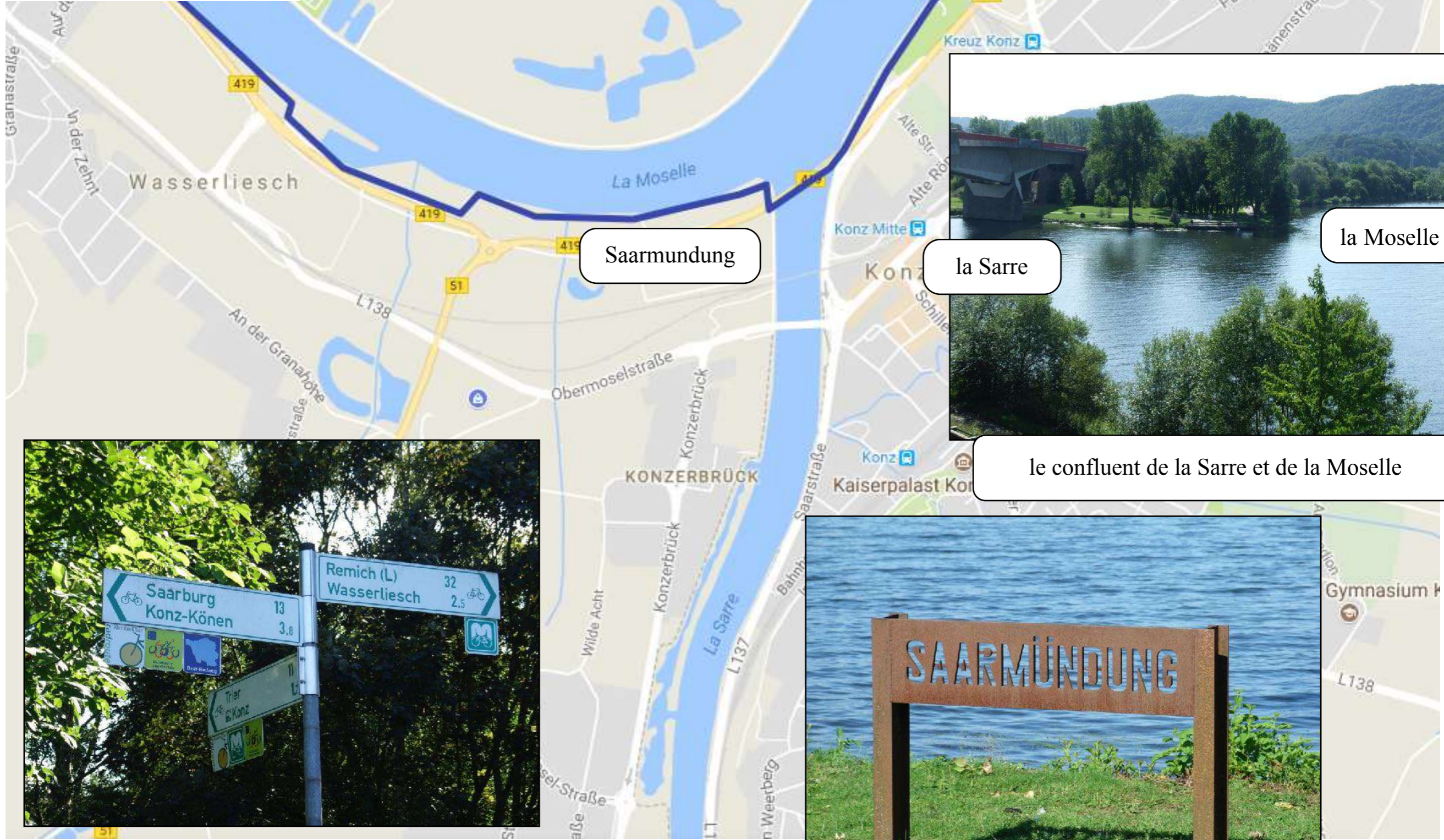
on longe la Moselle, jusqu'à un croisement sur la voie verte, la voie mène à gauche vers Trier et, à droite, vers Saarburg.



**Konz confluent (km 28,0)**

**Véloroute Saarlortlux  
2ème étape 40 km  
de Echternach à Trêves**

**En savoir plus**



la Moselle

la Sarre

Saarmündung

le confluent de la Sarre et de la Moselle






en contrebas de la  
route et de la voie  
ferrée mais en  
toute sécurité



Trêves (km 40,0)

En savoir plus

Véloroute Saarlorlux  
2ème étape 40 km  
de Echternach à Trêves



le pont romain

une ville au  
patrimoine très riche,  
à visiter absolument.



la Porta Nigra



En savoir plus



la maison natale de  
Karl Marx